

# COMUNI DEL MEDIO BRENTA

## Provincia di Padova

# P.A.T.I.

Elaborato

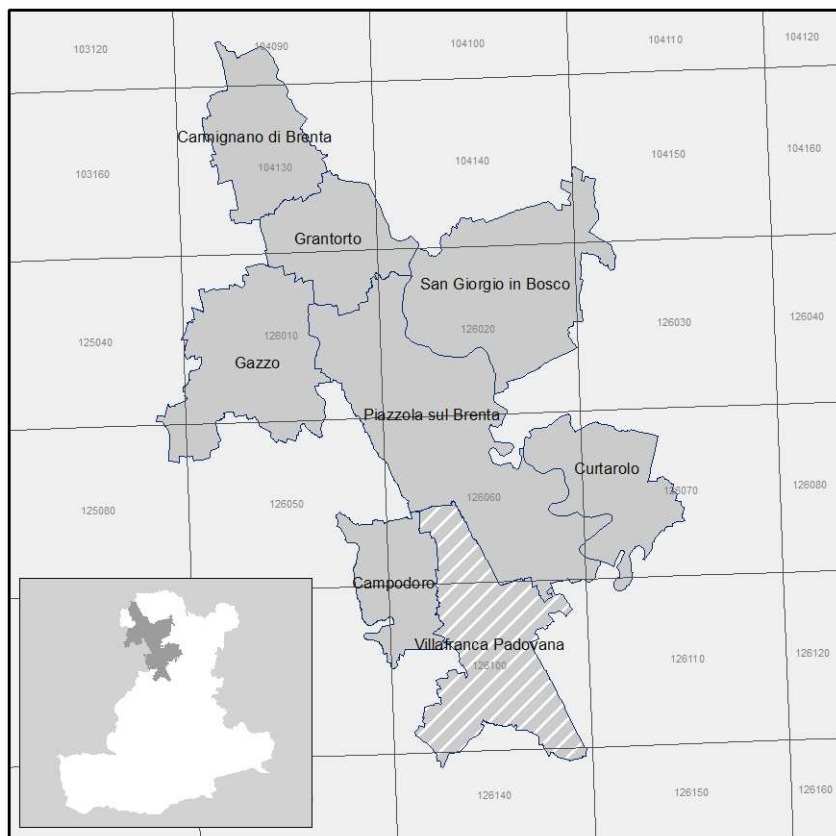
# A.13

Scala

varie

# Quadro Conoscitivo

## Relazione tecnica



Campodoro  
Carmignano di Brenta  
Curtarolo  
Gazzo  
Grantorto  
Piazzola sul Brenta  
San Giorgio in Bosco  
Villafranca Padovana



### Gruppo di lavoro:

#### Progettazione:

Arch. Giancarlo Ghinello  
Ing. Stefano Alessi

#### Consulenti specialisti:

V.A.S.  
Ing. Paolo Botton  
Geologia  
Dr. Luigi Antonio Stella  
Sistema ambientale-paesaggistico  
Dr. Giacomo Gazzin  
Sistema beni storico-culturali  
Ing. Arch. Fabio Zecchin  
Energie rinnovabili  
Ing. Andrea Dian  
Arch. Paola Basso

#### Ufficio coordinamento PATI:

Geom. Roberto Anzaldi  
Arch. Giancarlo Ghinello

#### Coordinatore scientifico:

Prof. Arch. Francesco Karrer

#### Coordinatore VAS:

Dr. Antonio Buggin

#### Organizzazione e verifica dati Quadro Conoscitivo:

Arch. Giovanna Osti, Land Technology e Services, Ing. Arch. Pasquale Boschetto, Dr. Mario Gallon

#### Service cartografico:

Arch. Giancarlo Ghinello - Studio Giotto

#### Coordinamento raccolta dati e produzione GIS:

Arch. Raffaella Massari, Antonio Vicario  
SIT Urbanistica - Provincia di Padova

#### Supporto e Coordinamento:

Settore Pianificazione Territoriale-Urbanistica

#### Ufficio di Piano:

Comune di Grantorto

#### Direzione Urbanistica Regione Veneto:

Arch. Claudio Perin

#### Amministrazione Provinciale

Il Presidente - Dott. Vittorio Casarin

Assessore all'Urbanistica - Dott. Stefano Peraro

#### Amministrazione Regionale

Assessore alle politiche del Territorio

Dott. Renzo Marangon

Luglio 2008

## **1. CONTENUTI DEL CD-Rom**

Nel CD-Rom consegnato, è contenuto il materiale informatizzato che costituisce, nel suo complesso, la Banca Dati del Piano di Assetto Territoriale Intercomunale Tematico (P.A.T.I. Tematico) denominato "del Medio Brenta".

L'attività di redazione del Piano è stata avviata nel Febbraio 2006; nel corso dello sviluppo, si è provveduto ad mantenere allineate la struttura del Q.C. alle revisioni delle specifiche tecniche presentate nel tempo dalla Regione, con l'intento di mantenere il più possibile il Q.C. nella forma più prossima allo stato dell'arte.

Le versioni delle specifiche di riferimento utilizzate sono state le seguenti:

- 13/10/2006
- 10/11/2006
- 07/03/2007
- **05/06/2007 (versione finale del Q.C.)**

## **2. PERIODO TEMPORALE IN CUI SI È SVOLTO IL LAVORO**

L'accordo di pianificazione è stato siglato in data 23/01/2006; le attività di redazione del Piano sono state avviate nei mesi successivi.

La composizione del QC è iniziata nel settembre del 2006, dopo la fase di organizzazione del progetto e di raccolta di dati e si è conclusa in data 30/05/2008.

## **3. AGGIORNAMENTO DELLA CTRN**

Non è stato prodotto l'aggiornamento speditivo della CTRN. Per le spiegazioni su tale assenza, si veda il capitolo 8, "LA STRUTTURA SCELTA PER I PATI TEMATICI".

## **4. AGGIORNAMENTO CONFINI AMMINISTRATIVI**

Non è stato prodotto l'aggiornamento dei Limiti Amministrativi. Per le spiegazioni su tale assenza, si veda il capitolo 8, "LA STRUTTURA SCELTA PER I PATI TEMATICI".

## **5. SPECIFICHE UTILIZZATE PER LA CREAZIONE DELLE BANCHE DATI DELLE MATRICI DEL QUADRO CONOSCITIVO**

Relazione tecnica sulla formazione della Banca dati dei PATI della provincia di Padova. (vedi capitolo 9, "CLASSI AGGIUNTIVE ED INTEGRAZIONE ATTRIBUTI" nel presente documento)

## **6. INTEGRAZIONI DELLA CODIFICA DEI DATI DEL PROGETTO**

Relazione tecnica sulla formazione della Banca dati dei PATI della provincia di Padova. (vedi capitolo 9, "CLASSI AGGIUNTIVE ED INTEGRAZIONE ATTRIBUTI" nel presente documento)

## **7. IL COORDINAMENTO DELLA PROVINCIA DI PADOVA NELLA REDAZIONE DEI PATI TEMATICI DEL TERRITORIO**

La Provincia di Padova, sulla scorta delle strategie del proprio strumento di coordinamento territoriale - P.T.C.P., adottato nel 2005, ha assunto una importante iniziativa, proponendosi ente interlocutore nei confronti dei Comuni per la promozione e il coordinamento di attività di rilevante interesse provinciale, affidate dalla L.267/2000: **l'elaborazione, in regime di copianificazione con i Comuni e la Regione del Veneto, di P.A.T.I. tematici per nove ambiti territoriali omogenei** definiti dal P.T.C.P. Tali ambiti sono:

- Area Metropolitana di Padova
- Camposampierese
- Cittadellese
- Colli Euganei,
- Montagnanese
- Estense
- Monselicense,
- Conselvano
- Saccisica".

Per ciascuno di questi ambiti, sono state individuate le seguenti tematiche di carattere generale:

- a) sistema ambientale
- b) difesa del suolo
- c) paesaggio agrario e storico
- d) sistema insediativo-produttivo
- e) sistema infrastrutturale e della mobilità
- f) servizi a scala territoriale
- g) risparmio energetico e promozione fonti rinnovabili di energia.

Lo sviluppo dei PATI tematici si è quindi articolato su queste tematiche condivise.

Attraverso la propria iniziativa la Provincia di Padova ha inteso rimarcare l'importanza della dimensione intercomunale, favorendo la redazioni di Piani di **carattere strategico** originati da scelte condivise dai Comuni. Tramite la partecipazione attiva della Provincia e della Regione tali Piani sono stati sviluppati in coerenza con i livelli sovordinati (PTCP, PTRC).

### *Gli Uffici di Piano dei P.A.T.I.*

Presso ciascun Comune "capomandamento" dell'ambito territoriale del P.A.T.I di riferimento è stato costituito un "**Ufficio di Piano**", che svolge funzioni di coordinamento tecnico e organizzativo, di segreteria e ospita le riunioni del tavolo tecnico e politico. Oltre alle funzioni di coordinamento, all'Ufficio di Piano spetta anche il compito di gestire il patrimonio informativo in forma condivisa (anche in un'ottica futura di interoperabilità dei sistemi di dati) acquisito nella redazione dei P.A.T.I. e dei singoli P.A.T. comunali. Per questa ragione, la Provincia di Padova sta favorendo l'avvio di strutture SIT (Sistemi Informativi Territoriali) in capo agli Uffici di Piano, fornendo, insieme con la Regione Veneto (L.R. 54/88), tecnologie e formazione.

## **8. LA STRUTTURA SCELTA PER I PATI TEMATICI**

Data la natura del progetto della Provincia, riferito ad ambiti territoriali di estensione media di circa 12-15 comuni, si è inteso evidenziare il carattere strategico dei P.A.T.I. tematici, privilegiando gli aspetti progettuali e di coerenza tra i livelli di pianificazione. Si è quindi cercato di approfondire, compatibilmente con la vastità del territorio considerato, i supporti analitici e le attività di tipo ricognitivo.

In quest'ottica, anche la scala di rappresentazione utilizzata per le tavole (1:20.000) risulta tale da garantire una immediata lettura delle scelte progettuali e delle analisi sull'intero territorio del P.A.T.I.

Di conseguenza, per tale scala, non si è ritenuto logico investire in attività quali l'aggiornamento speditivo della C.T.R.N. su un territorio così esteso e nella definizione accurata e precisa degli elementi generatori di vincolo, demandando al livello P.A.T. queste attività.

Tuttavia, in ogni fase della definizione delle scelte progettuali strategiche fatte nel Piano si è provveduto ad effettuare gli opportuni approfondimenti analitici, utilizzando supporti informativi quali ortofoto (TerraItaly IT-2000, volo luglio 2006), sondaggi, rilievi, competenze specialistiche, etc.

Dal momento che la logica conseguenza dell'iniziativa provinciale sarà lo sviluppo di P.A.T. comunali nelle componenti residuali rispetto al P.A.T.I. tematico, l'attività di aggiornamento della CTRN, quella di produzione degli elementi generatori di vincolo e delle relative fasce di rispetto verranno definite dallo strumento di pianificazione territoriale comunale.

La Provincia, al fine di garantire un corretto ed armonico percorso di pianificazione P.A.T.I.-P.A.T. nel rispetto della LR 11/04 e relativi Atti di Indirizzo, ha provveduto ad inviare a tutti i Comuni la documentazione con le modalità di redazione delle parti residuali del P.A.T. e per la composizione del relativo Quadro Conoscitivo.

Unitamente alle varie iniziative di supporto messe in atto dalla Regione del Veneto, l'approccio metodologico della Provincia contribuirà anche ad una sostanziale riduzione dei costi di redazione dei PAT, oltre che al conseguimento di una migliore omogeneità delle basi informative.

## 8. CLASSI AGGIUNTIVE ED INTEGRAZIONE ATTRIBUTI

**TEMA: b0101 Vincoli**

**Classe: b0101011 Vincolo**

**Descrizione** Ambiti sottoposti a regime di vincolo previsto per Legge

**Rif. Legislativi** D.Lgs. 42/2004 – art.10  
R.D. 3267/1923  
D.P.C.M. n. 3274/2003

**Nome File** b0101011\_Vincolo

**Primitiva Geometrica**  Punto  Linea  Area

**Formato Dati**  shp  mdb  dbf  xls  altro

### Attributi

Nome	Descrizione & Dominio	Tipo Dato	Dimensioni
ID_Vincolo	1° campo: chiave primaria	TESTO	11
Cod_ISTAT	2° campo (ausiliario) – Codice ISTAT del Comune	TESTO	6
TipoVinc	3° campo (ausiliario) – Tipologia del vincolo: 01 = Vincolo monumentale D.Lgs. 42/2004 (art.10); 02 = Vincolo idrogeologico-forestale R.D.3267/1923; 03 = Vincolo sismico D.P.C.M n. 3274/2003	TESTO	2
N_AreaV	4° campo (ausiliario) Campo contatore valido per singola tipologia di vincolo	TESTO	3
Denom	Toponimo dell'ambito sottoposto a vincolo (facoltativo)	TESTO	100
RifLegis	Riferimento del singolo provvedimento di vincolo (facoltativo)	TESTO	100

### Nuovi attributi

Nome	Descrizione & Dominio	Tipo Dato	Dimensioni
ID_Decreto	Identificativo del decreto di vincolo assegnato dalla soprintendenza come da numero di catalogo. Questo campo serve per collegare le scansioni in formato PDF del decreto di vincolo.	TESTO	15

### Note

Le feature TipoVinc= 01 sono state semplificate e rappresentate nella classe b0101018\_Vincolo\_P.

**TEMA: b0101 Vincoli****Classe: b0101018 Vincolo monumentale (Punti)****Descrizione** Localizzatori di ambiti sottoposti a regime di vincolo monumentale**Rif. Legislativi** D.Lgs. 42/2004 – art.10**Nome File** b0101018\_Vincolo\_P**Primitiva Geometrica**  Punto  Linea  Area**Formato Dati**  shp  mdb  dbf  xls  altro**Attributi**

<i>Nome</i>	<i>Descrizione &amp; Dominio</i>	<i>Tipo Dato</i>	<i>Dimensioni</i>
<i>ID_Vincolo</i>	1° campo: chiave primaria	TESTO	11
<i>Cod_ISTAT</i>	2° campo (ausiliario) – Codice ISTAT del Comune	TESTO	6
<i>TipoVinc</i>	3° campo (ausiliario) – Tipologia del vincolo: 01 = Vincolo monumentale D.Lgs. 42/2004 (art.10)	TESTO	2
<i>N_AreaV</i>	4° campo (ausiliario) Campo contatore valido per singola tipologia di vincolo	TESTO	3
<i>Denom</i>	Toponimo dell'ambito sottoposto a vincolo (facoltativo)	TESTO	100
<i>RifLegis</i>	Riferimento del singolo provvedimento di vincolo (facoltativo)	TESTO	100

**Nuovi attributi**

<i>Nome</i>	<i>Descrizione &amp; Dominio</i>	<i>Tipo Dato</i>	<i>Dimensioni</i>
<i>ID_Decreto</i>	Identificativo del decreto di vincolo assegnato dalla soprintendenza come da numero di catalogo. Questo campo serve per collegare le scansioni in formato PDF del decreto di vincolo.	TESTO	15

**Note**

Le feature puntuali semplificano quelle areali richieste per la classe b0101011\_Vincolo.

FONTE: documenti cartacei, reperimento dei decreti di vincolo presso la Soprintendenza di Venezia

**TEMA: b0101 Vincoli****Classe: b0101021 Vincolo Paesaggistico D.Lgs 42/2004****Descrizione** Ambiti sottoposti a regime di vincolo previsto per Legge**Rif. Legislativi** D.Lgs. 42/2004 – art.142;  
D.Lgs. 42/2004 – art.136**Nome File** b0101021\_VincoloPaesaggistico**Primitiva Geometrica**  Punto  Linea  Area**Formato Dati**  shp  mdb  dbf  xls  altro**Attributi**

Nome	Descrizione & Dominio	Tipo Dato	Dimensioni
<i>ID_VinPaes</i>	1° campo: chiave primaria	TESTO	11
<i>Cod_ISTAT</i>	2° campo (ausiliario) – Codice ISTAT del Comune	TESTO	6
<i>TipoVinc</i>	3° campo (ausiliario) – Tipologia del vincolo:	TESTO	2
	<i>Cod</i>		
	01 Aree di notevole interesse pubblico (art.136)		
	02 Fasce costiere marine e lacuali per una profondità di 300 m. dalla linea di battigia (art.142, lett. A e b)		
	03 Corsi d'acqua ex R.D. 1775/1933 (art.142., lett.c)		
	04 Ambiti montani per la parte eccedente 1600 m.s.l.m. (art.142, lett. D)		
	05 Ghiacciai (art.142, lett.e)		
	06 Parchi e Riserve nazionali o regionali (art.142, lett. F)		
	07 Territori coperti da foreste e boschi (art.142, lett.g)		
	08 Aree assegnate alle università agrarie e zone gravate da usi civici (art.142, lett. H)		
	09 Zone Umide (art.142, lett.i)		
	10 Zone di interesse archeologico (art.142, lett.m)		
<i>N_AreaV</i>	4° campo (ausiliario) Campo contatore valido per singola tipologia di vincolo	TESTO	3
<i>Denom</i>	Toponimo dell'ambito sottoposto a vincolo (facoltativo)	TESTO	100
<i>RifLegis</i>	Riferimento del singolo provvedimento vincolo (facoltativo)	TESTO	100

**Note**

Le feature TipoVinc= 03 sono state semplificate e rappresentate nella classe b0101027\_VincoloPaesaggistico\_L.

**TEMA: b0101 Vincoli****Classe: b0101027 Vincolo Paesaggistico D.Lgs 42/2004 (art.142, lett.c) – Linee**

**Descrizione** Corsi d'acqua individuati con DGR n. 7 del 1/2/2000, successivo provvedimento consigliere n. 56 del 14/11/2000

**Rif. Legislativi** D.Lgs. 42/2004 – art.142, lett. C

**Nome File** b0101027\_VincoloPaesaggistico\_L

**Primitiva Geometrica**  Punto  Linea  Area

**Formato Dati**  shp  mdb  dbf  xls  altro

**Attributi**

<i>Nome</i>	<i>Descrizione &amp; Dominio</i>	<i>Tipo Dato</i>	<i>Dimensioni</i>
<i>ID_VinPaes</i>	1° campo: chiave primaria	TESTO	11
<i>Cod_ISTAT</i>	2° campo (ausiliario) – Codice ISTAT del Comune	TESTO	6
<i>TipoVinc</i>	3° campo (ausiliario) – Tipologia del vincolo:	TESTO	2
	<i>Cod</i> 03 Corsi d'acqua ex R.D. 1775/1933 (art.142., lett.c)		
<i>N_AreaV</i>	4° campo (ausiliario) Campo contatore valido per singola tipologia di vincolo	TESTO	3
<i>Denom</i>	Toponimo dell'ambito sottoposto a vincolo (facoltativo)	TESTO	100
<i>RifLegis</i>	Riferimento del singolo provvedimento vincolo (facoltativo)	TESTO	100
<i>Cod</i>	Codice corso d'acqua da elenco regionale	TESTO	10

**Note**

Le feature lineari semplificano quelle areali richieste per la classe b0101021\_VincoloPaesaggistico.

La classe è stata elaborata sulla base del file del QC regionale c11\_PianificazioneVincoli\c1102\_Vincoli\c1102120\_CorsiAcqua431\pd\fiumi\_v

**TEMA: b0103 Pianificazione di livello superiore****classe: b0103051 Aree a pericolosità Idraulica e Idrogeologica in riferimento al P.A.I.**

**Descrizione** Perimetrazione delle aree soggette a pericolosità idraulica come individuate dal Piano di Assetto idrogeologico redatto dalle Autorità di Bacino.

**Rif. Legislativi** L.18.05.1989, n.183 – art.17

**Nome File** b0103051\_PAIRischioIdr

**Primitiva Geometrica**  Punto  Linea  Area

**Formato Dati**  shp  mdb  dbf  xls  altro

**Attributi**

Nome	Descrizione & Dominio	Tipo Dato	Dimensioni
ID_PA I	1° campo: chiave primaria	TESTO	9
Cod_ISTAT	2° campo (ausiliario) – Codice ISTAT del Comune	TESTO	6
N_AreaPAI	3° campo (ausiliario) – Campo contatore	TESTO	3
Pericolo	4° campo (non ausiliario) – classe di pericolo (da PAI)	TESTO	2
	P1 Pericolo moderato		
	P2 Pericolo medio		
	P3 Pericolo elevato		
	P4 Pericolo molto elevato		
<b>F</b>	<b>Aree di pertinenza fluviale</b>		
Tipo_Peric	5° campo (non ausiliario) – Tipo di pericolo:	TESTO	2
	01 Idraulica (Alluvione – Scolo meccanico)		
	02 Geologica		
	03 Da valanga		

**Modifica attributi**

E' stato aggiunto al dominio del campo Pericolo il seguente valore:

**F = Aree di pertinenza fluviale**

**TEMA: b0104 Centri Storici****classe: b0104011 Centri Storici****Descrizione** Perimetro del centro storico vigente.**Rif. Legislativi** L.R.80/1980**Nome File** b0104011\_CentroStorico**Primitiva Geometrica**  Punto  Linea  Area**Formato Dati**  shp  mdb  dbf  xls  altro**Attributi**

<i>Nome</i>	<i>Descrizione &amp; Dominio</i>	<i>Tipo Dato</i>	<i>Dimensioni</i>
<i>ID_CS</i>	1° campo: chiave primaria	TESTO	8
<i>Cod_ISTAT</i>	2° campo (ausiliario) - Codice ISTAT del Comune	TESTO	6
<i>N_Area</i>	4° campo (ausiliario) - Campo contatore	TESTO	2
<i>Denom</i>	Toponimo riportato nell'Atlante Regionale dei Centri Storici (facoltativo se non c'è)	TESTO	100

**Nuovi attributi**

<i>Nome</i>	<i>Descrizione &amp; Dominio</i>	<i>Tipo Dato</i>	<i>Dimensioni</i>	
<i>COD_ATLANT</i>	Codice identificativo del centro storico preso dall'Atlante regionale dei centri storici	TESTO	20	
<i>TIPO</i>	Tipo di centro storico:	TESTO	2	
	Cod			Tipo
	01			Centri storici di notevole importanza
	02			Centri storici di grande interesse
	03			Centri storici di medio interesse
00	--			

**TEMA: b0105 Elementi generatori di vincolo – fasce di rispetto; Fasce di rispetto****classe: b0105011 Elementi generatori di vincolo****Descrizione** Oggetti territoriali che producono vincolo o fascia di rispetto.**Rif. Legislativi** Vari**Nome File** b0105011\_FontiVincolo**Primitiva Geometrica**  Punto  Linea  Area**Formato Dati**  shp  mdb  dbf  xls  altro**Attributi**

Nome	Descrizione & Dominio	Tipo Dato	Dimensioni																												
<i>ID_Gen</i>	1° campo: chiave primaria	TESTO	11																												
<i>Cod_ISTAT</i>	2° campo (ausiliario) – Codice ISTAT del Comune	TESTO	6																												
<i>TipoElem</i>	3° campo (ausiliario) – Descrive la tipologia dell’oggetto di vincolo o fonte di vincolo come da elenco seguente: <table border="1"> <thead> <tr> <th>Cod.</th> <th>Elemento</th> </tr> </thead> <tbody> <tr><td>01</td><td>Discariche</td></tr> <tr><td>02</td><td>Cave</td></tr> <tr><td>03</td><td>Depuratori</td></tr> <tr><td>04</td><td>Aeroporti</td></tr> <tr><td>05</td><td>Zone Militari</td></tr> <tr><td>06</td><td>Cimiteri</td></tr> <tr><td>07</td><td>Aree a rischio di incidente rilevante</td></tr> <tr><td>08</td><td>Allevamenti zootecnici intensivi</td></tr> <tr><td>09</td><td>Gasdotti</td></tr> <tr><td>10</td><td>Elettrodotti</td></tr> <tr><td>11</td><td>Pozzi di prelievo idropotabile, idrotermale</td></tr> <tr><td>12</td><td>Impianti di comunicazione elettronica ad uso pubblico</td></tr> <tr><td>...</td><td></td></tr> </tbody> </table>	Cod.	Elemento	01	Discariche	02	Cave	03	Depuratori	04	Aeroporti	05	Zone Militari	06	Cimiteri	07	Aree a rischio di incidente rilevante	08	Allevamenti zootecnici intensivi	09	Gasdotti	10	Elettrodotti	11	Pozzi di prelievo idropotabile, idrotermale	12	Impianti di comunicazione elettronica ad uso pubblico	...		TESTO	2
Cod.	Elemento																														
01	Discariche																														
02	Cave																														
03	Depuratori																														
04	Aeroporti																														
05	Zone Militari																														
06	Cimiteri																														
07	Aree a rischio di incidente rilevante																														
08	Allevamenti zootecnici intensivi																														
09	Gasdotti																														
10	Elettrodotti																														
11	Pozzi di prelievo idropotabile, idrotermale																														
12	Impianti di comunicazione elettronica ad uso pubblico																														
...																															
<i>N_AreaEl</i>	4° campo (ausiliario) – Campo contatore valido per singola tipologia di elemento generatore di vincolo.	TESTO	3																												

**Modifica attributi**

<i>TipoElem</i>	3° campo (ausiliario) – Descrive la tipologia dell’oggetto di vincolo o fonte di vincolo come da elenco seguente: <table border="1"> <thead> <tr> <th>Cod.</th> <th>Elemento</th> </tr> </thead> <tbody> <tr><td>50</td><td>Oleodotti</td></tr> <tr><td>51</td><td>Radiofaro</td></tr> </tbody> </table>	Cod.	Elemento	50	Oleodotti	51	Radiofaro	TESTO	2
Cod.	Elemento								
50	Oleodotti								
51	Radiofaro								

**Note**

Le feature TipoElem= 01, 03, 04, 05, 06, 11, 12, 51 sono state semplificate e rappresentate nella classe b0105018\_FontiVincolo\_P.

Le feature TipoElem= 09, 10, 50 sono state semplificate e rappresentate nella classe b0105017\_FontiVincolo\_L.

**TEMA: b0105 Elementi generatori di vincolo – fasce di rispetto; Fasce di rispetto****classe: b0105017 Elementi generatori di vincolo (Linee)****Descrizione** Oggetti territoriali che producono vincolo o fascia di rispetto (linee)**Rif. Legislativi** Vari**Nome File** b0105017\_FontiVincolo\_L**Primitiva Geometrica**  Punto  Linea  Area**Formato Dati**  shp  mdb  dbf  xls  altro**Attributi**

Nome	Descrizione & Dominio	Tipo Dato	Dimensioni	
ID_Gen	1° campo: chiave primaria	TESTO	11	
Cod_ISTAT	2° campo (ausiliario) – Codice ISTAT del Comune	TESTO	6	
TipoElem	3° campo (ausiliario) – Descrive la tipologia dell’oggetto di vincolo o fonte di vincolo come da elenco seguente:	TESTO	2	
	<i>Cod.</i> <i>Elemento</i>			
	09			Gasdotti
	10			Elettrodotti
50	Oleodotti			
N_AreaEl	4° campo (ausiliario) – Campo contatore valido per singola tipologia di elemento generatore di vincolo.	TESTO	3	

**Note**

Le feature lineari semplificano quelle areali richieste per la classe b0105011\_FontiVincolo.

FONTE

Comune; studio Provincia di Padova su Elettrosmog

**TEMA: b0105 Elementi generatori di vincolo – fasce di rispetto; Fasce di rispetto****classe: b0105018 Elementi generatori di vincolo (Punti)****Descrizione** Localizzatori di oggetti territoriali che producono vincolo o fascia di rispetto**Rif. Legislativi** Vari**Nome File** b0105018\_FontiVincolo\_P**Primitiva Geometrica**  Punto  Linea  Area**Formato Dati**  shp  mdb  dbf  xls  altro**Attributi**

Nome	Descrizione & Dominio	Tipo Dato	Dimensioni
ID_Gen	1° campo: chiave primaria	TESTO	11
Cod_ISTAT	2° campo (ausiliario) – Codice ISTAT del Comune	TESTO	6
TipoElem	3° campo (ausiliario) – Descrive la tipologia dell’oggetto di vincolo o fonte di vincolo come da elenco seguente:	TESTO	2
	<i>Cod.</i> <i>Elemento</i>		
	01 Discariche		
	03 Depuratori		
	05 Zone Militari		
	06 Cimiteri		
	11 Pozzi di prelievo idropotabile, idrotermale		
	12 Impianti di comunicazione elettronica ad uso pubblico		
N_AreaEl	4° campo (ausiliario) – Campo contatore valido per singola tipologia di elemento generatore di vincolo.	TESTO	3

**Note**

Le feature puntuali semplificano quelle areali richieste per la classe b0105011\_FontiVincolo.

FONTE: Comune

**TEMA: b0105 Elementi generatori di vincolo – fasce di rispetto; Fasce di rispetto****classe: b0105037 Viabilità (Linee)****Descrizione** Grafo viabilità**Rif. Legislativi****Nome File** b0105037\_Viabilita\_L**Primitiva Geometrica**  Punto  Linea  Area**Formato Dati**  shp  mdb  dbf  xls  altro**Attributi**

Nome	Descrizione & Dominio	Tipo Dato	Dimensioni
ID_Strada	1° campo: chiave primaria	TESTO	13
Cod_ISTAT	2° campo (ausiliario) - Codice ISTAT del Comune	TESTO	6
N_Strada	3° campo (ausiliario) - Numerazione della strada assegnata dall'Ente gestore (vanno riportate anche e eventuali lettere incluse nella denominazione)	TESTO	4
N_Tratta	4° campo (ausiliario) - Campo contatore	TESTO	3
TipoStrada	5° campo - Descrive la tipologia di strada come da elenco seguente:	TESTO	2
	<i>Cod.</i> <i>TipoStrada</i>		
	01 Comunale		
	02 Provinciale		
	03 Regionale		
	04 Nazionale		
	05 di progetto		
	06 vicinale		
	07 privata		
08 Ferrovia			
Nome	6° campo - nome della strada registrato nello stradario comunale (può rimanere vuoto nel caso non sia stato ancora attribuito)	TESTO	100
Accertam	7° campo - situazione di accertamento limite della proprietà stradale:	TESTO	2
	01 Limite accertato		
	02 Limite in via di accertamento		

**Note**

- Le feature lineari semplificano quelle areali richieste per la classe b0105031\_Viabilita.
- La classe è stata ottenuta dalla elaborazione della classe del QC regionale c0107020\_GrafoStrade.

**TEMA: b0105 Elementi generatori di vincolo – fasce di rispetto; Fasce di rispetto****classe: b0105047 Idrografia (Linee)****Descrizione** Grafo idrografia.**Rif. Legislativi****Nome File** b0105047\_Idrografia\_L**Primitiva Geometrica**  Punto  Linea  Area**Formato Dati**  shp  mdb  dbf  xls  altro**Attributi**

<i>Nome</i>	<i>Descrizione &amp; Dominio</i>	<i>Tipo Dato</i>	<i>Dimensioni</i>
<i>ID_Idro</i>	1° campo: chiave primaria	TESTO	11
<i>Cod_ISTAT</i>	2° campo (ausiliario) – Codice ISTAT del Comune	TESTO	6
<i>N_Idro</i>	3° campo (ausiliario) – Numerazione in serie progressiva di corsi d'acqua (ad ogni corso d'acqua un codice)	TESTO	3
<i>N_Tratta</i>	4° campo (ausiliario) numerazione progressiva dei tratti componenti lo stesso corso d'acqua; la suddivisione va fatta per esempio su tratti di fiume che cambiano tipologia	TESTO	2
<i>Nome</i>	6° nome del corso d'acqua leggibile nella cartografia tecnica e catastale	TESTO	100

**Note**

- Le feature lineari semplificano quelle areali richieste per la classe b0105041\_Idrografia.
- La classe è stata ottenuta dalla elaborazione della classe del QC regionale c0401022\_GrafoIdrografia.

**TEMA: b0201 Invarianti di natura geologica****classe: b0201012 Invarianti di natura geologica (linee)****Descrizione** Vedi descrizione della classe b0201011**Rif. Legislativi** Art.1, commi 2 e 3, L. 394 del 06/12/1991 "Legge quadro per le aree protette"; art.139 del D.Lgs 49/1999**Nome File** b0201012\_GeologiaL**Primitiva Geometrica**  Punto  Linea  Area**Formato Dati**  shp  mdb  dbf  xls  altro**Attributi**

Nome	Descrizione & Dominio	Tipo Dato	Dimensioni
ID_INVGEO	1° campo: chiave primaria	TESTO	10
Cod_ISTAT	2° campo (ausiliario) - Codice ISTAT del Comune	TESTO	6
N_Geo	3° campo (ausiliario) - Campo contatore.	TESTO	4
TipInvgeo	4° campo (non ausiliario ma obbligatorio) - definizione del tipo di invariante geologica con riferimento alle codifiche del campo TIPO/CODICE del documento della Direzione Geologia: grafie_quadroconoscitivoPAT_tab.xls	TESTO	10

**Nuovi attributi**

Tipologia	5° campo : Tipologia del limite delle risorgive	TESTO	20
-----------	---	-------	----

**Modifica attributi**

Introdotta per l'attributo TipInvgeo la codifica I-SOT-05-I per il limite inferiore della linea delle risorgive

**TEMA: b0202 Invarianti di natura paesaggistica****classe: b0202011 Invarianti di natura paesaggistica (aree)**

**Descrizione** Caratteri specifici ed identificativi di tipo areale che caratterizzano e distinguono un luogo o un territorio e la cui tutela e salvaguardia risulta indispensabile al mantenimento dei caratteri fondamentali degli stessi.

**Rif. Legislativi**

**Nome File** b0202011\_PaesaggioA

**Primitiva Geometrica**  Punto  Linea  Area

**Formato Dati**  shp  mdb  dbf  xls  altro

**TEMA: b0202 Invarianti di natura paesaggistica****classe: b0202012 Invarianti di natura paesaggistica (linee)**

**Descrizione** Caratteri specifici ed identificativi di tipo lineare che caratterizzano e distinguono un luogo o un territorio e la cui tutela e salvaguardia risulta indispensabile al mantenimento dei caratteri fondamentali degli stessi.

**Rif. Legislativi**

**Nome File** b0202012\_PaesaggioL

**Primitiva Geometrica**  Punto  Linea  Area

**Formato Dati**  shp  mdb  dbf  xls  altro

**TEMA: b0202 Invarianti di natura paesaggistica****classe: b0202013 Invarianti di natura paesaggistica (punti)**

**Descrizione** Caratteri specifici ed identificativi di tipo puntuale che caratterizzano e distinguono un luogo o un territorio e la cui tutela e salvaguardia risulta indispensabile al mantenimento dei caratteri fondamentali degli stessi.

**Rif. Legislativi**

**Nome File** b0202013\_PaesaggioP

**Primitiva Geometrica**  Punto  Linea  Area

**Formato Dati**  shp  mdb  dbf  xls  altro

**TEMA: b0203 Invarianti di natura ambientale****classe: b0203011 Invarianti di natura ambientale (aree)**

**Descrizione** Risorse naturali di tipo areale specifiche di un luogo o territorio, ove la tutela e la salvaguardia dei valori ambientali risulta indispensabile all'attuazione di uno *sviluppo sostenibile*

**Rif. Legislativi**

**Nome File** b0203011\_AmbienteA

**Primitiva Geometrica**  Punto  Linea  Area

**Formato Dati**  shp  mdb  dbf  xls  altro

**TEMA: b0203 Invarianti di natura ambientale****classe: b0203012 Invarianti di natura ambientale (linee)**

**Descrizione** Risorse naturali di tipo lineare specifiche di un luogo o territorio, ove la tutela e la salvaguardia dei valori ambientali risulta indispensabile all'attuazione di uno *sviluppo sostenibile*

**Descrizione****Rif. Legislativi**

**Nome File** b203012\_AmbienteL

**Primitiva Geometrica**  Punto  Linea  Area

**Formato Dati**  shp  mdb  dbf  xls  altro

**TEMA: b0203 Invarianti di natura ambientale****classe: b0203013 Invarianti di natura ambientale (punti)**

**Descrizione** Risorse naturali di tipo puntuale specifiche di un luogo o territorio, ove la tutela e la salvaguardia dei valori ambientali risulta indispensabile all'attuazione di uno *sviluppo sostenibile*

**Rif. Legislativi**

**Nome File** b0203013\_AmbienteP

**Primitiva Geometrica**  Punto  Linea  Area

**Formato Dati**  shp  mdb  dbf  xls  altro

## Note

Codifiche campo TipPaes per i temi **b0202 Invarianti di natura paesaggistica** e **b0203 Invarianti di natura ambientale**

<b>TipPaes</b>	<b>Descrizione</b>	<b>Tipo geometria</b>
01	Parchi e Riserve nazionali o regionali (D.lgs. 42/2004 art.142, lett. F)	Area
02	Territori coperti da foreste e boschi (D.lgs. 42/2004 art.142, lett.g)	Area
03	Zone Umide (D.lgs. 42/2004 art.142, lett.i)	Area
04	Ambiti per l'istituzione di Parchi e Riserve naturali regionali (art.33 N.d.A. del PTRC)	Area
05	Ambiti naturalistici di livello regionale (art.19 N.d.A. del PTRC)	Area
06	Siti Natura 2000	Area
07	Oasi di protezione faunistica	Area
10	Aree di valenza naturalistica del Medio Brenta	Area
11	Aree di pregio naturalistico – golene	Area
12	Aree di pregio naturalistico – aree ad alta naturalità	Area
13	Aree di pregio naturalistico – cave dismesse	Area
14	Aree naturalistiche di nuova realizzazione	Area
15	Sedime ex Ferrovia Ostiglia	Linea
16	Idrografia	Linea
17	Parchi, giardini e alberi monumentali	Punto
18	Aree naturalistiche di interesse comunale	Area

**TEMA: b0204 Invarianti di natura storico-monumentale****classe: b0204011 Invarianti di natura storico-monumentale (aree)**

**Descrizione** Elementi di tipo areale espressione della formazione degli insediamenti nella sua evoluzione temporale e che caratterizzano e distinguono un luogo o un territorio e la cui tutela e salvaguardia risulta indispensabile al mantenimento del patrimonio storico-monumentale ed architettonico

**Rif. Legislativi**

**Nome File** b0204011\_StoMonumentaleA

**Primitiva Geometrica**  Punto  Linea  Area

**Formato Dati**  shp  mdb  dbf  xls  altro

**TEMA: b0204 Invarianti di natura storico-monumentale****classe: b0204012 Invarianti di natura storico-monumentale (linee)**

**Descrizione** Elementi di tipo lineare espressione della formazione degli insediamenti nella sua evoluzione temporale e che caratterizzano e distinguono un luogo o un territorio e la cui tutela e salvaguardia risulta indispensabile al mantenimento del patrimonio storico-monumentale ed architettonico

**Rif. Legislativi**

**Nome File** b0204012\_StoMonumentaleL

**Primitiva Geometrica**  Punto  Linea  Area

**Formato Dati**  shp  mdb  dbf  xls  altro

**TEMA: b0204 Invarianti di natura storico-monumentale****classe: b0204013 Invarianti di natura storico-monumentale (punti)**

**Descrizione** Elementi di tipo puntuale espressione della formazione degli insediamenti nella sua evoluzione temporale e che caratterizzano e distinguono un luogo o un territorio e la cui tutela e salvaguardia risulta indispensabile al mantenimento del patrimonio storico-monumentale ed architettonico

**Rif. Legislativi**

**Nome File** b0204013\_StoMonumentaleP

**Primitiva Geometrica**  Punto  Linea  Area

**Formato Dati**  shp  mdb  dbf  xls  altro

## Note

Codifiche campo TipStMon per il tema **b0204 Invarianti di natura storico-monumentale**

<b>TipStMon</b>	<b>Descrizione</b>	<b>Tipo geometria</b>
01	Edifici con vincolo storico-artistico ex 1089	Punto
02	Grandi complessi monumentali	Punto
03	Edifici archeologia industriale	Punto
04	Centri di spiritualità	Punto
05	Grandi edifici monastici	Punto
06	Musei	Punto
07	Aggregazioni di epoca razionalista	Area
08	Ville Venete	Area
09	Zona con indagine archeologica preventiva	Area
10	Aree rappresentative dei paesaggi storici del Veneto	Area
11	Giardini monumentali	Area
12	Centro storico di notevole importanza	Area
13	Città murate, manufatti difensivi e siti fortificati	Area
14	Graticolato romano (agrocenturiato)	Area
15	Centro storico di grande/medio interesse	Area
16	Vincoli archeologici (ex 1089 – ex 431)	Area

**TEMA: b0301 Compatibilità geologica****classe: b0301011 Compatibilità geologica**

**Descrizione** Definisce, per gli aspetti geologici, l'attitudine o meno di un'area del territorio a interventi edificatori.  
Viene dedotta dalla cartografia geologica redatta per il quadro conoscitivo, identificando le aree che, per le loro caratteristiche litologiche, geomorfologiche, idrogeologiche, possono essere idonee, idonee sotto condizione (per le quali sono necessarie indagini, analisi e studi specifici, per la valutazione delle possibilità edificatorie e per la definizione degli interventi da effettuare) o non idonee ai fini edificatori.

**Rif. Legislativi** D.M. 11.03.1988; D.M. 15.09.2005; L. 64/74; OPCM 3274/2003 e OPCM 3519/2005 per le zone sismiche. DGRV 615/96.

**Nome File** b0301011\_CompatGeologica

**Primitiva Geometrica**  Punto  Linea  Area

**Formato Dati**  shp  mdb  dbf  xls  altro

**Attributi**

Nome	Descrizione & Dominio	Tipo Dato	Dimensioni
ID_COMP	1° campo: chiave primaria	TESTO	12
Cod_ISTAT	2° campo (ausiliario) - Codice ISTAT del Comune	TESTO	6
TipoComp	3° campo (ausiliario) - definizione del tipo di compatibilità geologica come definito qui di seguito:	TESTO	2
	<i>Cod</i>   <i>TipoComp</i>		
	01   area idonea		
	02   area idonea a condizione		
	03   area non idonea		
<b>04   area Fiume Brenta</b>			
N_AreaComp	4° campo (ausiliario) - contatore del <i>TipoComp</i> descritto nel campo precedente	TESTO	4

**Note****Modifica attributi**

E' stato aggiunto al dominio del campo TipoComp il seguente valore:

**04 = Area Fiume Brenta**

**TEMA: b0302 Aree a dissesto idrogeologico****classe: b0302011 Aree a dissesto idrogeologico**

Aree dove il paesaggio è stato profondamente modificato nelle sue forme per azione di gravità, acqua, antropica, e si sono determinate condizioni di evoluzione anche rapida dell'assetto del territorio.

**Descrizione**

Le aree a dissesto idrogeologico sono principalmente quelle conseguenti a movimenti franosi, attività erosiva sui versanti e lungo i corsi d'acqua, aree soggette ad alluvioni periodiche, a fenomeni di subsidenza e di elevato sfruttamento antropico del territorio, aree di degradazione delle coperture di vegetazione naturale.









**Rif. Legislativi** L.183/89; L.267/98; L.365/00; L.179/02

**Nome File** b0302011\_DissestoIdrogeol

**Primitiva Geometrica**  Punto  Linea  Area

**Formato Dati**  shp  mdb  dbf  xls  altro

**Attributi**

Nome	Descrizione & Dominio	Tipo Dato	Dimensioni
ID_DISS	1° campo: chiave primaria	TESTO	13
Cod_ISTAT	2° campo (ausiliario) - Codice ISTAT del Comune	TESTO	6
TipoDiss	3° campo (ausiliario) - vanno inseriti i valori indicati nel campo Tipo/Codice nella tabella sottostante:		
	Tipo/ Codice	TipoDiss	grafia
	FRA	area di frana	
	IDR	area esondabile o a ristagno idrico	
	VAL	area soggetta a valanghe	
	ERS	area soggetta ad erosione	
	MAS	area soggetta a caduta massi	
	DEB	area di conoide	
	CAR	area soggetta a sprofondamento carsico	
RIS	area di risorgiva		
N_AreaDiss	4° campo (ausiliario) - contatore del campo TipoDiss descritto precedentemente	TESTO	4

**Nuovi attributi**

Descr	5° campo: Descrizione del tipo di dissesto	TESTO	50
-------	--	-------	----

**TEMA: b0402 Azioni strategiche****classe: b0402011 Aree di urbanizzazione consolidata**

**Descrizione** Aree caratterizzate da insediamenti e urbanizzazioni consolidate o in via di realizzazione in cui sono possibili interventi di nuova costruzione o di ampliamento di edifici esistenti attuabili nel rispetto delle norme tecniche.

**Rif. Legislativi** art. 13 L.R.11/2004

**Nome File** b0402011\_AreeUrbC

**Primitiva Geometrica**  Punto  Linea  Area

**Formato Dati**  shp  mdb  dbf  xls  altro

**Attributi**

Nome	Descrizione & Dominio	Tipo Dato	Dimensioni
ID_Urban	1° campo: chiave primaria	TESTO	10
Cod_ISTAT	2° campo (ausiliario) - Codice ISTAT del Comune	TESTO	6
AreeUrbC	3° campo (ausiliario) - codice della tipologia prevalente di insediamenti tra i seguenti due tipi:	TESTO	2
	<i>Cod</i>   <i>AreeUrbC</i>		
	01   residenza e servizi per la residenza		
	02   attività economiche non integrabili con la residenza		
	<b>03   Aree di urbanizzazione programmata con destinazione produttiva</b>		
N_Area	4° campo (ausiliario) - contatore per ogni singola categoria di Area urbanizzata, secondo il campo <i>AreeUrbC</i> .	TESTO	2

**Note****Modifica attributi**

E' stato aggiunto al dominio del campo AreeUrbC il seguente valore:

**03 = Aree di urbanizzazione programmata con destinazione produttiva**

**TEMA: b0402 Azioni strategiche****classe: b0402073 Linee preferenziali di sviluppo insediativo**

**Descrizione** Indirizzo alla potenziale espansione insediativa da individuarsi a ridosso degli insediamenti esistenti.

**Rif. Legislativi** art. 13 L.R.11/2004

**Nome File** b0402073\_LineeSviluppoInsed

**Primitiva Geometrica**  Punto  Linea  Area

**Formato Dati**  shp  mdb  dbf  xls  altro

**Attributi**

Nome	Descrizione & Dominio	Tipo Dato	Dimensioni
<i>ID_Svil</i>	1° campo: chiave primaria	TESTO	10
<i>Cod_ISTAT</i>	2° campo (ausiliario) - Codice ISTAT del Comune	TESTO	6
<i>TipoDest</i>	3° campo (ausiliario) - Specifiche destinazioni d'uso:	TESTO	2
	<i>Cod</i>   <i>TipoDest</i>		
	00   generale		
	01   Direzionali		
	02   Commerciali		
	03   Altre		
<b>04</b>   <b>Produttivo</b>			
<i>N_Svil</i>	4° campo (ausiliario) - contatore	TESTO	2

**Nuovi attributi**

Nome	Descrizione & Dominio	Tipo Dato	Dimensioni
<i>R_geomed</i>	Angolo di direzione della freccia di sviluppo – lo zero è in direzione Nord e rotazione crescente in senso antiorario (per SW Geomedia)	NUM	INT
<i>R_arcgis</i>	Angolo di direzione della freccia di sviluppo - lo zero è in direzione Nord e rotazione crescente in senso orario (per SW ArcGIS)	NUM	INT
<i>Tipo_urban</i>	Indica la tipologia di dimensionamento urbanistico:	TESTO	02
	<i>Cod</i>   <i>Tipo_urban</i>		
	01   Ambito produttivo di rilievo comunale da ampliare al 5%		
	02   Polo produttivo di interesse provinciale da confermare e/o riqualificare		
	03   Nuovo polo produttivo		
	04   Ambito produttivo di rilievo comunale per il reinserimento di attività esistenti		
	05   Produttivo Programmato		
06   Polo produttivo di interesse provinciale da potenziare e riqualificare			

**Modifica attributi**

E' stato aggiunto al dominio del campo TipoDest il seguente valore: **04 = Produttivo**

**TEMA: b0402 Azioni strategiche****classe: b0402088 Servizi ed attrezzature di interesse comune di maggior rilevanza (Punti)**

**Descrizione** Localizzatori di aree per servizi ed attrezzature di interesse comune di particolare significato sociale e rilevante interesse pubblico

**Rif. Legislativi** art. 13 L.R.11/2004

**Nome File** b0402088\_ServiziInteresseCom\_P

**Primitiva Geometrica**  Punto  Linea  Area

**Formato Dati**  shp  mdb  dbf  xls  altro

**Attributi**

<i>Nome</i>	<i>Descrizione &amp; Dominio</i>	<i>Tipo Dato</i>	<i>Dimensioni</i>
<i>ID_Serv</i>	1° campo: chiave primaria	TESTO	8
<i>Cod_ISTAT</i>	2° campo (ausiliario) - Codice ISTAT del Comune	TESTO	6
<i>N_Serv</i>	3° campo (ausiliario) - contatore	TESTO	2
<i>Denom</i>	4° campo (non ausiliario e facoltativo) - tipo di servizio	TESTO	100

**Nuovi attributi**

<i>Nome</i>	<i>Descrizione &amp; Dominio</i>	<i>Tipo Dato</i>	<i>Dimensioni</i>
<i>Tipo1</i>	Tipologia di servizi di 1° ordine	TESTO	50
<i>Tipo2</i>	Tipologia di servizi di 2° ordine	TESTO	50

**Note**

- Le feature puntuali semplificano quelle areali richieste per la classe b0402081\_ServiziInteresseCom.
- Questa classe è un sottoinsieme di c1104148\_ServiziInteresseComune, si ottiene estraendo dal campo "valenza" il cod 01.

FONTE: Comune

**TEMA: b0402 Azioni strategiche**

**Classe: b0402116 Ambiti Pianificazione Coordinata**

**Descrizione**            Ambiti di pianificazione coordinata

**Rif. Legislativi**

**Nome File**            b0402116\_AmbPianCoord

**Primitiva Geometrica**     Punto     Linea     Area

**Formato Dati**         shp     mdb     dbf     xls     altro

**Attributi**

<i>Nome</i>	<i>Descrizione &amp; Dominio</i>	<i>Tipo Dato</i>	<i>Dimensioni</i>
<i>ID_Amb</i>	1° campo: Chiave primaria	TESTO	9
<i>Cod_ISTAT</i>	2° campo (ausiliario) - Codice ISTAT del Comune	TESTO	6
<i>N_Amb</i>	3° campo (ausiliario) -Campo contatore	TESTO	3
<i>Denom</i>	Denominazione dell'ambito di pianificazione	TESTO	100

**Note**

FONTE: PTCP provincia di Padova

**TEMA: b0402 Azioni strategiche****Classe: b0402127 Itinerari Storico-Ambientali****Descrizione** Itinerari di interesse storico e ambientale**Rif. Legislativi****Nome File** b0402127\_ItinerariStorAmb**Primitiva Geometrica**  Punto  Linea  Area**Formato Dati**  shp  mdb  dbf  xls  altro**Attributi**

<i>Nome</i>	<i>Descrizione &amp; Dominio</i>	<i>Tipo Dato</i>	<i>Dimensioni</i>
<i>ID_Itin</i>	1° campo: Chiave primaria	TESTO	10
<i>Cod_ISTAT</i>	2° campo (ausiliario) - Codice ISTAT del Comune	TESTO	6
<i>TipoItin</i>	3° campo (ausiliario) - Tipologia itinerari	TESTO	2
	<i>Cod</i>   <i>TipoItin</i>		
	01   Itinerari storico/ambientali		
	02   Itinerari di interesse turistico		
	03   Itinerari navigabili		
<i>N_Itin</i>	4° campo (ausiliario) - Campo contatore	TESTO	2
<i>Denom</i>	Nome dell'itinerario	TESTO	100

**Note**

FONTE: Comune

## TEMA: b0402 Azioni strategiche

### Classe: b0402147 Viabilità di progetto

**Descrizione** Interventi di progetto sulla viabilità

#### Rif. Legislativi

**Nome File** b0402147\_ViabilitProgetto

**Primitiva Geometrica**  Punto  Linea  Area

**Formato Dati**  shp  mdb  dbf  xls  altro

#### Attributi

Nome	Descrizione & Dominio	Tipo Dato	Dimensioni
ID_ViabPro	1° campo: Chiave	TESTO	12
Cod_ISTAT	2° campo (ausiliario) - Codice Istat del Comune	TESTO	6
Tipo_Int	3° campo (ausiliario) - Tipo di intervento:	TESTO	2
	<i>Cod</i>   <i>Tipo_Int</i>		
	01   Nuova Strada		
	02   Allargamento sistemazione strada esistente		
00   Non classificato			
N_Elem	4° campo (ausiliario) - Campo contatore	TESTO	4
N_Interv	Identificativo dell'intervento di progetto (facoltativo)	TESTO	10
Denom	Descrizione dell'intervento (facoltativo)	TESTO	254

#### Note

##### FONTE:

- PPV aggiornato al 2005
- Progetti di nuove strade del Settore Viabilità della Provincia di Padova
- Comune: PRG – viabilità programmata
- Scelte progettuali – Urbanista

**TEMA: b0403 Valori e tutele culturali****classe: b0403038 Edifici e complessi di valore monumentale testimoniale (Punti)****Descrizione** Localizzatori di edifici e complessi di valore monumentale testimoniale**Rif. Legislativi** Art.40, comma4, L.R.11/04**Nome File** b0403038\_EdificioVincolato\_P**Primitiva Geometrica** Punto  Linea  Area**Formato Dati** shp  mdb  dbf  xls  altro**Attributi**

<i>Nome</i>	<i>Descrizione &amp; Dominio</i>	<i>Tipo Dato</i>	<i>Dimensioni</i>
<i>ID_Edif</i>	1° campo: chiave primaria	TESTO	11
<i>Cod_ISTAT</i>	2° campo (ausiliario) - Codice ISTAT del Comune	TESTO	6
<i>TipoProt</i>	3° campo (ausiliario) - specifica se l'edificio è sottoposto a:	TESTO	2
	01 vincolo monumentale ex D.Lgs 42/2004		
	02 grado di protezione imposto dal PAT/PI		
	03 Archeologia Industriale		
<i>N_Edificio</i>	4° campo (ausiliario) - contatore valido per singola tipologia di edificio	TESTO	3

**Nuovi attributi**

<i>Nome</i>	<i>Descrizione &amp; Dominio</i>	<i>Tipo Dato</i>	<i>Dimensioni</i>
<b>Denom</b>	Nome del complesso o edificio	TESTO	100

**Note**

Le feature puntuali semplificano quelle areali richieste per la classe b0403031\_EdificioVincolato.

FONTE: Comune

**TEMA: b0404 Valori e tutele naturali - Rete Ecologica Locale****classe: b0404021 Valori e tutele naturali - Rete Ecologica Locale**

**Descrizione** Individuazione degli elementi progettuali della Rete Ecologica Locale, sulla base del completamento e della definizione del tema c0601 Sistemi Ecorelazionali.

**Rif. Legislativi** Direttive 79/409/CEE, 92/43/CEE, L. 394/91, L.R. 1/2007, D.G.R. 2371/06

**Nome File** b0404021\_ValoriTuteleNaturali

**Primitiva Geometrica**  Punto  Linea  Area

**Formato Dati**  shp  mdb  dbf  xls  altro

**Attributi**

Nome	Descrizione & Dominio	Tipo Dato	Dimensioni
ID_Tut	1° campo: chiave primaria	TESTO	11
Cod_ISTAT	2° campo (ausiliario) - Codice ISTAT del Comune	TESTO	6
TipoTut	3° campo (ausiliario) - descrive il tipo di sistema naturale sottoposto a tutela o valorizzazione:	TESTO	2
	Cod   TipoTut		
	01   Area nucleo (Core area)		
	02   Area di connessione naturalistica (Buffer zone)		
	03   Corridoio ecologico principale		
	04   Corridoio ecologico secondario		
05   Isola ad elevata naturalità (Stepping stone)			
N_AreaTut	4° campo (ausiliario) - contatore per singola tipologia di area	TESTO	3
Denom	5° campo - toponimo dell'ambito sottoposto a tutela (campo facoltativo)	TESTO	100
Specie	6° campo - specie o taxa chiave e caratterizzanti l'ambito individuato (campo facoltativo)	TESTO	255

**Nuovi attributi**

Nome	Descrizione & Dominio	Tipo Dato	Dimensioni
TipoTut2	01g00   Area nucleo	TESTO	5
	02g01   Area di connessione naturalistica - 1° grado		
	02g02   Area di connessione naturalistica - 2° grado		
	03c01   Corr. Princ. BluWays – elemento fisico esistente		
	03c02   Corr. Princ. GreenWays – elemento fisico esistente		
	03c03   Corr. Princ. Linee di connessione preferenziale – elemento di nuova progettazione		
	04c01   Corr. second. BluWays – elemento fisico esistente		
	04c02   Corr. second. GreenWays – elemento fisico esistente		
	04c03   Corr. second. Linee di connessione preferenziale – elemento di nuova progettazione		
	05g00   Stepping Stone		

**Note**

Le feature TipoTut= 03 e 04 sono state semplificate e rappresentate nella classe b0404027\_ValoriTuteleNaturali\_L.

**TEMA: b0404 Valori e tutele naturali - Rete Ecologica Locale****classe: b0404027 Valori e tutele naturali - Rete Ecologica Locale (Linee)**

**Descrizione** Individuazione degli elementi progettuali della Rete Ecologica Locale, sulla base del completamento e della definizione del tema c0601 Sistemi Ecorelazionali (Linee)

**Rif. Legislativi** Direttive 79/409/CEE, 92/43/CEE, L. 394/91, L.R. 1/2007, D.G.R. 2371/06

**Nome File** b0404027\_ValoriTuteleNaturali\_L

**Primitiva Geometrica**  Punto  Linea  Area

**Formato Dati**  shp  mdb  dbf  xls  altro

**Attributi**

Nome	Descrizione & Dominio	Tipo Dato	Dimensioni
ID_Tut	1° campo: chiave primaria	TESTO	11
Cod_ISTAT	2° campo (ausiliario) - Codice ISTAT del Comune	TESTO	6
TipoTut	3° campo (ausiliario) - descrive il tipo di sistema naturale sottoposto a tutela o valorizzazione:	TESTO	2
	<i>Cod</i>   <i>TipoTut</i>		
	03   Corridoio ecologico principale		
	04   Corridoio ecologico secondario		
N_AreaTut	4° campo (ausiliario) - contatore per singola tipologia di area	TESTO	3
Denom	5° campo - toponimo dell'ambito sottoposto a tutela (campo facoltativo)	TESTO	100
Specie	6° campo - specie o taxa chiave e caratterizzanti l'ambito individuato (campo facoltativo)	TESTO	255

**Nuovi attributi**

Nome	Descrizione & Dominio	Tipo Dato	Dimensioni
TipoTut2	Questa codifica si applica esclusivamente agli oggetti che corrispondono ai corridoi ecologici sia principali (TipoTut = 03) sia secondari (TipoTut = 04)	TESTO	5
	<i>Cod</i>   <i>TipoTut2</i>		
	03c01   Corr. Princ. BluWays – elemento fisico esistente		
	03c02   Corr. Princ. GreenWays – elemento fisico esistente		
	03c03   Corr. Princ. Linee di connessione preferenziale – elemento di nuova progettazione		
	04c01   Corr. second. BluWays – elemento fisico esistente		
	04c02   Corr. second. GreenWays – elemento fisico esistente		
	04c03   Corr. second. Linee di connessione preferenziale – elemento di nuova progettazione		

**Note**

Le feature lineari semplificano quelle areali richieste per la classe b0404021\_ValoriTuteleNaturali.

FONTE: Comune

**TEMA: b0404 Valori e tutele naturali****classe: b0404031 Valori e tutele naturali – Barriere**

**Descrizione** Individuazione degli elementi di discontinuità rispetto alla precedente classe, b0404021 Valori e tutele naturali, sulla base delle esigenze di collegamento individuate per le specie della classe c0601023\_SpecieFloraFauna.

**Rif. Legislativi** Direttive 79/409/CEE, 92/43/CEE, L. 394/91, L.R. 1/2007, D.G.R. 2371/06

**Nome File** b0404031\_Barriere

**Primitiva Geometrica**  Punto  Linea  Area

**Formato Dati**  shp  mdb  dbf  xls  altro

**Attributi**

Nome	Descrizione & Dominio	Tipo Dato	Dimensioni	
ID_Tut	1° campo: chiave primaria	TESTO	11	
Cod_ISTAT	2° campo (ausiliario) - Codice ISTAT del Comune	TESTO	6	
TipoTut	3° campo (ausiliario) - descrive il tipo di sistema naturale sottoposto a tutela o valorizzazione:	TESTO	2	
	Cod			TipoTut
	01			Barriere infrastrutturali
	02	Barriere naturali		
N_AreaTut	4° campo (ausiliario) - contatore per singola tipologia di area	TESTO	3	
Denom	5° campo - denominazione dell'ambito che costituisce barriera (campo facoltativo)	TESTO	100	
Specie	6° campo - specie o taxa penalizzati dalla presenza della barriera (campo facoltativo)	TESTO	255	

**Note**

Le feature TipoTut= 01 sono state semplificate e rappresentate nelle classi b0404037\_Barriere\_L e b0404038\_Barriere\_P.

**TEMA: b0404 Valori e tutele naturali****classe: b0404037 Valori e tutele naturali – Barriere (Linee)**

**Descrizione** Individuazione degli elementi di discontinuità rispetto alla precedente classe, b0404021 Valori e tutele naturali, sulla base delle esigenze di collegamento individuate per le specie della classe c0601023\_SpecieFloraFauna (Linee).

**Rif. Legislativi** Direttive 79/409/CEE, 92/43/CEE, L. 394/91, L.R. 1/2007, D.G.R. 2371/06

**Nome File** b0404037\_Barriere\_L

**Primitiva Geometrica**  Punto  Linea  Area

**Formato Dati**  shp  mdb  dbf  xls  altro

**Attributi**

Nome	Descrizione & Dominio	Tipo Dato	Dimensioni	
ID_Tut	1° campo: chiave primaria	TESTO	11	
Cod_ISTAT	2° campo (ausiliario) - Codice ISTAT del Comune	TESTO	6	
TipoTut	3° campo (ausiliario) - descrive il tipo di sistema naturale sottoposto a tutela o valorizzazione:	TESTO	2	
	Cod			TipoTut
	01			Barriere infrastrutturali
	02	Barriere naturali		
N_AreaTut	4° campo (ausiliario) - contatore per singola tipologia di area	TESTO	3	
Denom	5° campo - denominazione dell'ambito che costituisce barriera (campo facoltativo)	TESTO	100	
Specie	6° campo - specie o taxa penalizzati dalla presenza della barriera (campo facoltativo)	TESTO	255	

**Nuovi attributi**

Nome	Descrizione & Dominio	Tipo Dato	Dimensioni
TipoTut2	Cod	TipoTut2	TESTO
	xxb01	Barriera di 1° grado	
	xxb02	Barriera di 2° grado	
xx = corrisponde al valore dell'attributo TipoTut			

**Note**

Le feature lineari semplificano quelle areali richieste per la classe b0404031\_Barriere.

FONTE: Comune

**TEMA: b0404 Valori e tutele naturali****classe: b0404038 Valori e tutele naturali – Barriere (Punti)**

**Descrizione** Individuazione degli elementi di discontinuità rispetto alla precedente classe, b0404021 Valori e tutele naturali, sulla base delle esigenze di collegamento individuate per le specie della classe c0601023\_SpecieFloraFauna (Punti)

**Rif. Legislativi** Direttive 79/409/CEE, 92/43/CEE, L. 394/91, L.R. 1/2007, D.G.R. 2371/06

**Nome File** b0404038\_Barriere\_P

**Primitiva Geometrica**  Punto  Linea  Area

**Formato Dati**  shp  mdb  dbf  xls  altro

**Attributi**

Nome	Descrizione & Dominio	Tipo Dato	Dimensioni
ID_Tut	1° campo: chiave primaria	TESTO	11
Cod_ISTAT	2° campo (ausiliario) - Codice ISTAT del Comune	TESTO	6
TipoTut	3° campo (ausiliario) - descrive il tipo di sistema naturale sottoposto a tutela o valorizzazione:	TESTO	2
	Cod   TipoTut		
	01   Barriere infrastrutturali		
	02   Barriere naturali		
N_AreaTut	4° campo (ausiliario) - contatore per singola tipologia di area	TESTO	3
Denom	5° campo - denominazione dell'ambito che costituisce barriera (campo facoltativo)	TESTO	100
Specie	6° campo - specie o taxa penalizzati dalla presenza della barriera (campo facoltativo)	TESTO	255

**Nuovi attributi**

Nome	Descrizione & Dominio	Tipo Dato	Dimensioni
TipoTut2	Cod   TipoTut2	TESTO	5
	xxb01   Barriera di 1° grado		
	xxb02   Barriera di 2° grado		
	xx = corrisponde al valore dell'attributo TipoTut		

**Note**

Le feature puntuali semplificano quelle areali richieste per la classe b0404031\_Barriere.

FONTE: Comune

**TEMA: c0502 Idrogeologia****classe: c0502012 Carta Idrogeologica 1:10.000 (linee)**

**Descrizione** Rappresentazione della distribuzione e i movimenti delle acque nel suolo nel sottosuolo e nelle rocce.

**Rif. Legislativi** D.G.R. n. 615/1996

**Nome File** c0502012\_CartaIdrogeologicaL

**Primitiva Geometrica**  Punto  Linea  Area

**Formato Dati**  shp  mdb  dbf  xls  altro

**Attributi**

Nome	Descrizione & Dominio	Tipo Dato	Dimensioni
ID_GEO	1° campo: chiave primaria	TESTO	10
Cod_ISTAT	2° campo (ausiliario) - Codice ISTAT del Comune	TESTO	6
N_geo	3° campo (ausiliario) - Campo contatore	TESTO	4
Tipo_geo	4° campo - riprende le codifiche del campo TIPO/CODICE del documento della Direzione Geologia: <i>grafie_quadroconoscitivoPAT_tab.xls</i>	TESTO	10

**Nuovi attributi**

Descr	5° campo : Descrizione del Tipo_geo	TESTO	50
-------	-------------------------------------	-------	----

**Modifica attributi**

Introdotta per l'attributo Tipo\_geo la codifica I-SOT-05-I per il limite inferiore della linea delle risorgive

**TEMA: c0502 Idrogeologia****classe: c0502013 Carta Idrogeologica 1:10.000 (punti)**

**Descrizione** Rappresentazione della distribuzione e i movimenti delle acque nel suolo nel sottosuolo e nelle rocce.

**Rif. Legislativi** D.G.R. n. 615/1996

**Nome File** c0502013\_CartaIdrogeologicaP

**Primitiva Geometrica**  Punto  Linea  Area

**Formato Dati**  shp  mdb  dbf  xls  altro

**Attributi**

<i>Nome</i>	<i>Descrizione &amp; Dominio</i>	<i>Tipo Dato</i>	<i>Dimensioni</i>
<i>ID_GEO</i>	1° campo: chiave primaria	TESTO	10
<i>Cod_ISTAT</i>	2° campo (ausiliario) - Codice ISTAT del Comune	TESTO	6
<i>N_geo</i>	3° campo (ausiliario) - Campo contatore	TESTO	4
<i>Tipo_geo</i>	4° campo - riprende le codifiche del campo TIPO/CODICE del documento della Direzione Geologia: <i>grafie_quadroconoscitivoPAT_tab.xls</i>	TESTO	10

**Nuovi attributi**

<i>Descr</i>	5° campo: Descrizione e note del Tipo_geo	TESTO	60
<i>Rotazio</i>	6° campo: Angolo rotazione per freccia flusso	INT	3

**TEMA: c0504 Permeabilita****classe: c0504011 Permeabilità dei litotipi****Descrizione** Permeabilità dei litotipi**Rif. Legislativi****Nome File** c0504011\_PermeabilitaLitotipi**Primitiva Geometrica**  Punto  Linea  Area**Formato Dati**  shp  mdb  dbf  xls  altro**Attributi**

<i>Nome</i>	<i>Descrizione &amp; Dominio</i>	<i>Tipo Dato</i>	<i>Dimensioni</i>
<i>ID_GEO</i>	1° campo: chiave primaria	TESTO	10
<i>Cod_ISTAT</i>	2° campo (ausiliario) - Codice ISTAT del Comune	TESTO	6
<i>N_geo</i>	3° campo (ausiliario) - Campo contatore	TESTO	4
<i>Descr</i>	4° campo : Descrizione del tipo di permeabilità	TESTO	50

**Note**

Per questa classe non è riportata negli atti di indirizzo la struttura del file.

**TEMA: c1101 Tutele**Classe: **c1101106 Aree naturali "minori" della Regione Veneto****Descrizione** Aree naturali "minori" della Regione Veneto in provincia di Padova**Rif. Legislativi****Nome File** c1101106\_AreeNatMin**Primitiva Geometrica**  Punto  Linea  Area**Formato Dati**  shp  mdb  dbf  xls  altro**Attributi**

<i>Nome</i>	<i>Descrizione &amp; Dominio</i>	<i>Tipo Dato</i>	<i>Dimensioni</i>
<i>ID_AreaMin</i>	1° campo: Chiave primaria	TESTO	10
<i>Cod_ISTAT</i>	2° campo (ausiliario) - Codice ISTAT del Comune	TESTO	6
<i>N_AreaMin</i>	3° campo (ausiliario) - Contatore	TESTO	4
<i>CodSito</i>	Codice del sito come da Censimento ARPAV	TESTO	16
<i>Nome_Sito</i>	Nome del sito come da Censimento ARPAV	TESTO	32

**Note**

La classe è stata elaborata sulla base del Censimento delle Aree naturali "minori" della Regione Veneto (ARPAV)

**TEMA: c1101 Tutele**Classe: **c1101116 Paesaggi agrari da tutelare e valorizzare****Descrizione**           Ambiti del paesaggio agricolo da tutelare**Rif. Legislativi****Nome File**            c1101116\_PaesAgrariTut**Primitiva Geometrica**    Punto    Linea    Area**Formato Dati**        shp    mdb    dbf    xls    altro**Attributi**

<i>Nome</i>	<i>Descrizione &amp; Dominio</i>	<i>Tipo Dato</i>	<i>Dimensioni</i>	
<i>ID_PaesAgr</i>	1° campo: Chiave primaria	TESTO	11	
<i>Cod_ISTAT</i>	2° campo (ausiliario) - Codice ISTAT del Comune	TESTO	6	
<i>Tipo</i>	3° campo (ausiliario) - Tipologia dell'area:	TESTO	2	
	<i>Cod</i> <i>Tipo</i>			
	01    Ambiti agricoli di pregio (fonte PRG)			
	02    Prati stabili			
00    Non classificato				
<i>N_Area</i>	4° campo (ausiliario) - Contatore	TESTO	3	

**Note**

FONTE: Comune

**TEMA: c1102 Pianificazione Vincoli****classe: c1102096 Zone archeologiche****Descrizione** Zone archeologiche.**Rif. Legislativi** D.Lgs. 42/2004 - ex L. 431/85 - rif. PTRC art.27**Nome File** c1102096\_ZoneArcheologicheA**Primitiva Geometrica**  Punto  Linea  Area**Formato Dati**  shp  mdb  dbf  xls  altro**Attributi**

Nome	Descrizione & Dominio	Tipo Dato	Dimensioni
ID_Vincolo	1° campo: chiave primaria	TESTO	11
Cod_ISTAT	2° campo (ausiliario) - Codice ISTAT del Comune	TESTO	6
TipoVinc	indica se il vincolo è stato istituito ai sensi della ex 1089/39 o ex 431/85: 01 ex 1089/39 02 ex 431/85 03 ex 1089/39 + ex 431/85	TESTO	2
N_AreaV	4° campo (ausiliario) Campo contatore	TESTO	3
N_AreaV2	5° campo (facoltativo): Indica l'appartenenza di più poligoni alla medesima zona archeologica	TESTO	2
Denom	6° campo - denominazione dell'area archeologica (campo facoltativo)	TESTO	100
RifLegis	7° campo Riferimento legislativo (facoltativo)	TESTO	100

**Note**

FONTE:

QC PTCP ; Atlante archeologico edizione 1987; Soprintendenza Archeologica di Padova, presso la quale sono stati acquisiti tutti i vincoli esistenti (sia quelli contenuti nell'atlante sia quelli successivi, periodo 1987 – 2006)

**TEMA: c1104 Pianificazione Urbanistica vigente****classe: c1104098 Attività Improprie (punti)****Descrizione** Attività produttive in zona impropria PRG vigente (punti).**Rif. Legislativi** art.17 c.2, lett. i) L.R. 11/04**Nome File** c1104098\_ActivitaImproprie\_P**Primitiva Geometrica**  Punto  Linea  Area**Formato Dati**  shp  mdb  dbf  xls  altro**Attributi**

Nome	Descrizione & Dominio	Tipo Dato	Dimensioni	
<i>ID_AttImp</i>	1° campo: chiave primaria	TESTO	10	
<i>Cod_ISTAT</i>	2° campo (ausiliario) - Codice ISTAT del Comune	TESTO	6	
<i>TipoAtt</i>	3° campo (ausiliario) – descrive il tipo di attività principale sotto elencato:	TESTO	2	
	<i>Cod</i>   <i>Tipo</i>			
	00			Nessuna attività (solo per l'attività secondaria)
	01			Residenza (non connessa al primario)
	02			Commercio
	03			Attività ricettive
	04			Attività ricreative - tempo libero
	05			Altri servizi alla residenza
	06			Attività direzionali
	07			Artigianato – Industria
	08			Attività del settore primario (inclusa la residenza)
	09			altro (a cura del Comune)
	<b>50 Attività dismessa</b>			
<i>N_Att</i>	4° campo (ausiliario) Campo contatore	TESTO	2	

**Nuovi attributi**

Nome	Descrizione & Dominio	Tipo Dato	Dimensioni
<i>CodAttiv</i>	Identificativo dell'attività - contatore per ciascun comune	TESTO	3
<i>Denom</i>	Descrizione dell'attività	TESTO	250
<i>SchedaCom</i>	Numero scheda assegnato dal PRG del comune	TESTO	10
<i>RifNormat</i>	Riferimento normativo (es. art. 126 L.R. 61/85, L.R. 11/87)	TESTO	250
<i>Note</i>	Note di dettaglio della scheda comunale	TESTO	254

**Note**

Censimento delle attività produttive come da PRG e aggiornato con indicazioni del Comune.  
 Le feature puntuali semplificano quelle areali richieste per la classe c1104091\_ActivitaImproprie.

**Modifica attributi**

E' stato aggiunto al dominio del campo TipoAtt il seguente valore:  
**50 = Attività dismessa**

**TEMA: c1104 Pianificazione Urbanistica vigente****classe: c1104126 Azioni strategiche (Aree)****Descrizione**           Indicazioni progettuali del Comune (Aree).**Rif. Legislativi****Nome File**               c1104126\_AzioniStraegicheA**Primitiva Geometrica**    Punto    Linea    Area**Formato Dati**        shp    mdb    dbf    xls    altro**Attributi**

<i>Nome</i>	<i>Descrizione &amp; Dominio</i>	<i>Tipo Dato</i>	<i>Dimensioni</i>
<i>ID_Azione</i>	Chiave primaria	TESTO	17
<i>Cod_ISTAT</i>	Codice ISTAT del Comune	TESTO	6
<i>N_Azione</i>	Contatore	TESTO	2
<i>CodInt</i>	Contatore per comune	TESTO	2
<i>Descr</i>	Campo descrizione	TESTO	254
<i>Benefici</i>	Benefici attesi dall'intervento	TESTO	254
<i>Intercom</i>	Indicazione riguardante le caratteristiche intercomunali dell'intervento	TESTO	254
<i>Valutaz</i>	Grado di rilevanza dell'intervento / strumento a cui si domanda per la progettazione	TESTO	254
<i>Note</i>	Note	TESTO	254
<i>Tema</i>	Indica a quale tema del PATI appartiene	TESTO	2

**Note**Classe complementare a **c1104127\_AzioniStrategicheL**

FONTE: Comune

**TEMA: c1104 Pianificazione Urbanistica vigente****classe: c1104127 Azioni strategiche (Linee)****Descrizione**           Indicazioni progettuali del Comune (Linee).**Rif. Legislativi****Nome File**               c1104127\_AzioniStraegicheL**Primitiva Geometrica**    Punto    Linea    Area**Formato Dati**        shp    mdb    dbf    xls    altro**Attributi**

<i>Nome</i>	<i>Descrizione &amp; Dominio</i>	<i>Tipo Dato</i>	<i>Dimensioni</i>
<i>ID_Azione</i>	Chiave primaria	TESTO	17
<i>Cod_ISTAT</i>	Codice ISTAT del Comune	TESTO	6
<i>N_Azione</i>	Contatore	TESTO	2
<i>CodInt</i>	Contatore per Comune	TESTO	2
<i>Descr</i>	Campo descrizione	TESTO	254
<i>Benefici</i>	Benefici attesi dall'intervento	TESTO	254
<i>Intercom</i>	Indicazione riguardante le caratteristiche intercomunali dell'intervento	TESTO	254
<i>Valutaz</i>	Grado di rilevanza dell'intervento / strumento a cui si domanda per la progettazione	TESTO	254
<i>Note</i>	Note	TESTO	254
<i>Tema</i>	Indica a quale tema del PATI appartiene	TESTO	2

**Note**Classe complementare a **c1104126\_AzioniStrategicheA**

FONTE: Comune

**TEMA: c1104 Pianificazione Urbanistica vigente****classe: c1104136 Lotti liberi produttivo****Descrizione** Lotti edificabili con destinazione produttiva**Rif. Legislativi****Nome File** c1104136\_LottiLiberi\_Produttivo**Primitiva Geometrica**  Punto  Linea  Area**Formato Dati**  shp  mdb  dbf  xls  altro**Attributi**

<i>Nome</i>	<i>Descrizione &amp; Dominio</i>	<i>Tipo Dato</i>	<i>Dimensioni</i>
<i>ID_LottL</i>	Chiave primaria	TESTO	17
<i>Cod_ISTAT</i>	Codice ISTAT del Comune	TESTO	6
<i>CodLotto</i>	Numerazione progressiva del lotto per Comune	TESTO	2
<i>CodZonaD</i>	Numerazione della zona che contiene il lotto – corrisponde al campo CodZonaD della classe c1104166_ZoneProduttive	TESTO	2
<i>Superficie</i>	Superficie del lotto	NUMERO	DOUBLE
<i>Note</i>	Note	TESTO	254

**Note**

FONTE: PRG e indicazioni Ufficio Tecnico Comunale

**TEMA: c1104 Pianificazione Urbanistica vigente****classe: c1104148 Servizi di interesse comune****Descrizione** Censimento dei servizi ed attrezzature di interesse comune**Rif. Legislativi****Nome File** c1104148\_ServiziInteresseComune**Primitiva Geometrica**  Punto  Linea  Area**Formato Dati**  shp  mdb  dbf  xls  altro**Attributi**

<i>Nome</i>	<i>Descrizione &amp; Dominio</i>	<i>Tipo Dato</i>	<i>Dimensioni</i>
<i>ID_Serv</i>	1° campo: chiave primaria	TESTO	8
<i>Cod_ISTAT</i>	2° campo (ausiliario) - Codice ISTAT del Comune	TESTO	6
<i>N_Serv</i>	3° campo (ausiliario) - contatore	TESTO	2
<i>Denom</i>	4° campo (non ausiliario e facoltativo) – tipo di servizio	TESTO	100
<i>CodServiz</i>	Identificativo dell'attività - contatore per ciascun comune	TESTO	3
<i>Denom</i>	Denominazione del servizio	TESTO	100
<i>Tipo1</i>	Tipologia di servizi di 1° ordine (*)	TESTO	50
<i>Tipo2</i>	Tipologia di servizi di 2° ordine (*)	TESTO	50
<i>Stato</i>	Indicazione sullo stato di realizzazione:	TESTO	2
	01 Esistente		
	02 Previsione del PRG		
	03 In programmazione		
04 Esistente con previsione/programmazione di modifica/ampliamento			
<i>Cap_Ricett</i>	Capacità ricettiva	NUMERO	INT
<i>Valenza</i>	Tipo di servizio in relazione all'importanza territoriale:	TESTO	2
	01 Servizi alla popolazione di livello sovracomunale		
	02 Servizi alla popolazione di livello comunale		
	03 Attività turistico-ricettive		
04 Dotazioni di supporto all'attività turistica			
<i>Note</i>	Note	TESTO	254

## Tipologia di servizi:

<b>TIPO 1</b>	<b>TIPO 2</b>
ISTRUZIONE	asilo nido
	scuola materna
	scuola elementare
	scuola media
	scuola superiore o specializzata
	università
ISTITUZIONI RELIGIOSE	scuola professionale
	Chiese
	centri religiosi e dipendenze
	conventi

ISTITUZIONI CULTURALI E ASSOCIATIVE	Museo
	Biblioteca
	centro culturale
	centro sociale
	sale riunioni, mostre ecc...
ISTITUZIONI PER LO SVAGO, SPETTACOLO ECC...	Cinema
	Teatro
	auditorium, sala manifestazioni
	sala da ballo, discoteca
ASSISTENZA E SANITA'	case per anziani-centri socio-assistenziali
	farmacia
	servizio sanitario di quartiere - distretto sanitario
	centro sanitario poliambulatoriale
	casa di cura
SERVIZI AMMINISTRATIVI	municipio
	delegazione comunale
	uffici pubblici
	banche, borse, sportelli bancari
	ufficio postale
SERVIZI PUBBLICA SICUREZZA	carabinieri
	pubblica sicurezza
	vigili del fuoco
	caserme
	carceri
	guardia di finanza
	guardia forestale
SERVIZI TELECOMUNICAZIONI	impianti telefonici
	radio e televisione
SERVIZI COMMERCIALI	supermarket
	Mercato
	esposizioni e fiere
	centro commerciale
SERVIZI TECNOLOGICI	impianti idrici
	impianti gas
	impianti en. Elettrica
	Mattatoi
	impianti depurazione
	impianti incenerimento
	ecocentro/compostaggio
	discarica
ATTREZZATURE DI INTERSCAMBIO	stazione ferroviaria
	stazione autolinee extraurbane
	stazione rifornimento e servizio
	Porto
	porto turistico
	Autoporto

	Aviosuperficie
PARCO, GIOCO, SPORT	area gioco bambini
	giardino pubblico di quartiere
	impianti sportivi non agonistici
	impianti sportivi agonistici
	parco urbano
	campi da golf
	campi da tennis
	piscine
	galoppatoi
	percorsi attrezzati
	parchi extraurbani
	palestre - palazz. dello sport
PARCHEGGI	area parcheggio
	autorimesse
	autosilos
ALTRI SERVIZI	cimitero
	centri per la logistica

#### TEMA 6 – SETTORE TURISTICO RICETTIVO

TIPO 1	TIPO 2
ATTIVITA' TURISTICO-RICETTIVA	albergo
	agriturismo
	B&B
	altro
DOTAZIONI DI SERVIZIO ALL'ATTIVITA' TURISTICA	percorsi ciclabili di interesse sovracomunale
	corsi d'acqua navigabili
	siti e strade panoramiche
	produzione prodotti tipici
	area a vocazione turistico-ricettiva
	architettura tipica-elemento storico-culturale
	elementi di valenza didattica (es cave)

**TEMA: c1104 Pianificazione Urbanistica vigente****classe: c1104157 Viabilità di progetto, alternative****Descrizione** Ipotesi progettuali non introdotte nella tavola di progetto del PATI**Rif. Legislativi****Nome File** c1104157\_ViabilitProgetto\_alternative**Primitiva Geometrica**  Punto  Linea  Area**Formato Dati**  shp  mdb  dbf  xls  altro**Attributi**

Nome	Descrizione & Dominio	Tipo Dato	Dimensioni	
ID_ViabPro	1° campo:Chiave	TESTO	12	
Cod_ISTAT	2° campo (ausiliario) – Codice Istat del Comune	TESTO	6	
Tipo_Int	3° campo (ausiliario) - Tipo di intervento:	TESTO	2	
	Cod			Tipo_Int
	01			Nuova Strada
	02			Allargamento sistemazione strada esistente
00	Non classificato			
N_Elem	4° campo (ausiliario) - Campo contatore	TESTO	4	
N_Interv	Identificativo dell'intervento di progetto (facoltativo)	TESTO	10	
Denom	Descrizione dell'intervento (facoltativo)	TESTO	254	

FONTE: Comune

**TEMA: c1104 Pianificazione Urbanistica vigente****classe: c1104166 Zone produttive****Descrizione** Zone produttive del PRG vigente e delle varianti adottate.**Rif. Legislativi****Nome File** c1104166\_ZoneProduttive**Primitiva Geometrica**  Punto  Linea  Area**Formato Dati**  shp  mdb  dbf  xls  altro**Attributi**

<i>Nome</i>	<i>Descrizione &amp; Dominio</i>	<i>Tipo Dato</i>	<i>Dimensioni</i>
<i>ID_ZonaD</i>	Chiave primaria	TESTO	17
<i>Cod_ISTAT</i>	Codice ISTAT del Comune	TESTO	6
<i>Sub_1</i>	Vedi classe c1104061_Zone	TESTO	2
<i>Sub_2</i>	Vedi classe c1104061_Zone	TESTO	2
<i>Sub_3</i>	Vedi classe c1104061_Zone	TESTO	2
<i>Sub_4</i>	Vedi classe c1104061_Zone	TESTO	2
<i>CodZonaD</i>	Identificativo della zona produttiva - contatore per ciascun comune	TESTO	2
<i>Classific</i>	Nome della Z.T.O. indicato nel PRG	TESTO	50
<i>Destinazio</i>	Destinazione principale della zona produttiva	TESTO	50
<i>Rif_NTA</i>	Articolo delle NTA	TESTO	254
<i>Rapp_Cop</i>	Rapporto di copertura	TESTO	50
<i>Altezz_Max</i>	Altezza massima prevista	TESTO	50
<i>Superficie</i>	Superficie della zona	NUMERO	DOUBLE
<i>Stato_Att</i>	Stato di attuazione della zona	TESTO	2
	01 Attuata		
	02 Parzialmente Attuata		
	03 Non attuata – Convenzionata o in attuazione diretta		
04 Non attuata – Non convenzionata			
<i>Sup_NVAtt</i>	Superficie dei lotti liberi presenti all'interno della zona	NUMERO	DOUBLE
<i>Note</i>	Note di dettaglio della scheda comunale	TESTO	254
<i>NoteAdoz</i>	Note relative alle zone in adozione	TESTO	254
<i>PRG</i>	Indica se la Z.T.O. è vigente o adottata	TESTO	50

**Note**

La classe è stata elaborata sulla base dei PRG vigenti e delle varianti adottate.

FONTE: Comune